



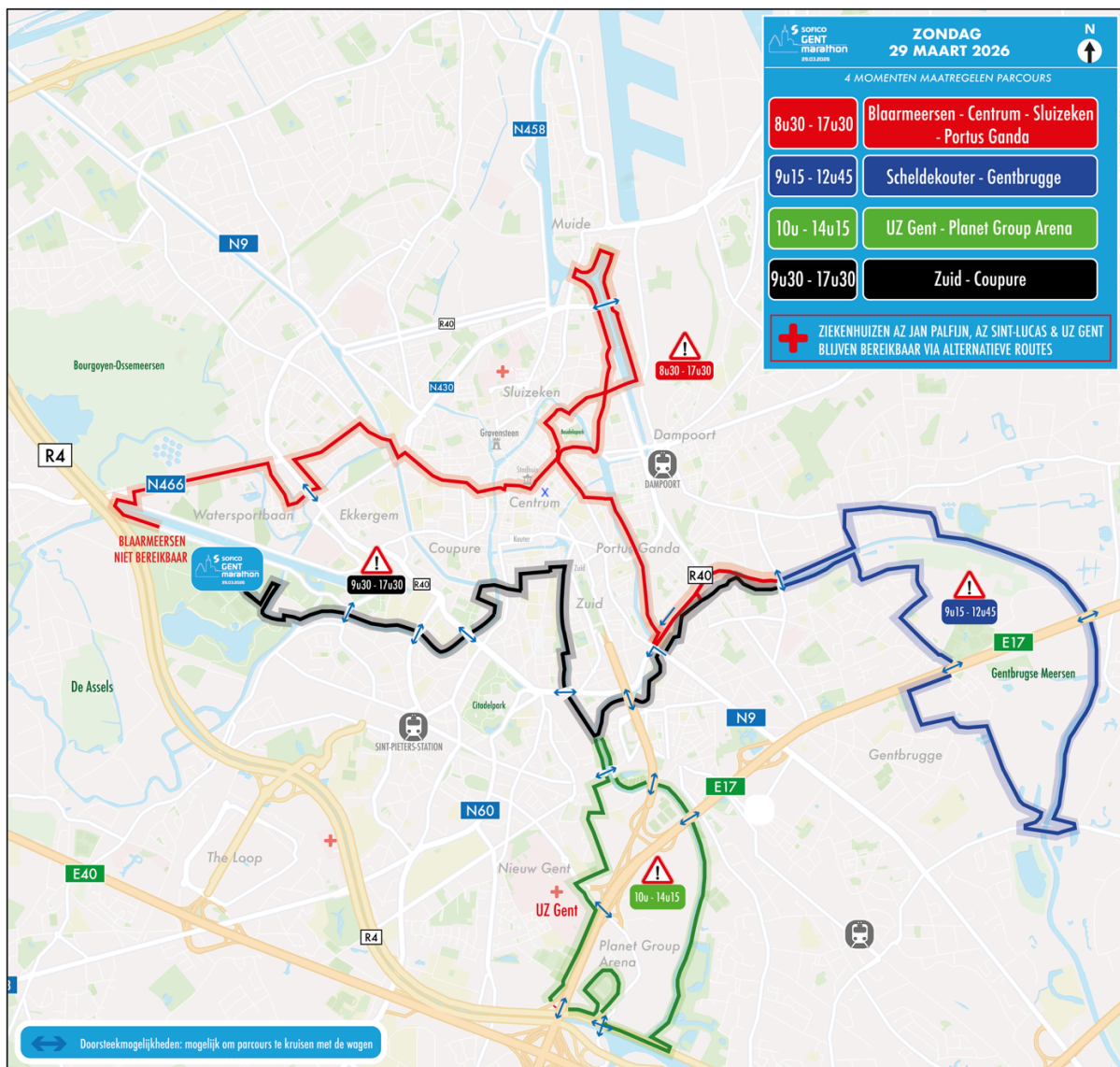

## Op 29 maart 2026 gaat ook de Sofico Gent Marathon door in het centrum van Gent.

Het parcours wordt verkeersvrij gemaakt tijdens de passage van de lopers (start marathon om 9u, start halve marathon om 13u30). Daardoor worden sommige wegen tijdelijk afgesloten. Zodra de situatie het toelaat en de veiligheid gegarandeerd is, geeft de politie de betrokken straten opnieuw vrij. Op die manier proberen ze de hinder voor bewoners en bezoekers tot een minimum te beperken.

De meerderheid van de buslijnen ondervindt hinder door het parcours waardoor vertragingen of afschaffingen mogelijk zijn. Het historisch centrum wordt enkel door de tram bediend. Heb je de bus of tram nodig op zondag 29 maart, check dan zeker de realtime informatie op de [routeplanner van De Lijn](#).

### AUTO

Je kan het centrum met de auto enkel binnenrijden via specifieke doorsteekmogelijkheden (zie onderstaande kaart: blauwe pijltjes). Waar je het blauwe kruis ziet 'X' is het theater.



### ONLINE KAART:

<https://www.google.com/maps/d/u/0/viewer?mid=127hqXB-sw71eP6XZ7pViptsqk6B3xvE&ll=51.04156597572969%2C3.727875850000002&z=12>

Via bovenstaande link vind je nog meer info in detail en kan je inzoomen op de kaart. Op deze online kaart zijn de doorsteekmogelijkheden aangeduid met zwarte pijltjes.





### **Overzicht doorsteekmogelijkheden met de auto**


- R4 Buitenring-Drongen
- R40 (t.h.v. Einde Were)
- Afrikalaan (enkel in de richting van de Vliegtuiglaan)
- R40 Vlaamse Kaai (enkel in de richting van Heuvelpoort)
- Gentbruggebrug
- Heusdenbrug
- Brusselsesteenweg
- B401
- Burggravenlaan
- R4 Binnenring-Zwijnaarde
- Ottergemsesteenweg Zuid (t.h.v. R4 Binnenring-Zwijnaarde)
- R40 (t.h.v. Ter Platen/Stropkaai)
- R40 (t.h.v. Bijloke)
- Koning Albertbrug
- Europabrug
- E17

## **PARKINGS**

In het centrum van Gent worden verschillende parkings geïmpacteerd door de Sofico Gent Marathon. In onderstaande lijst vindt u of en hoe de parkings geïmpacteerd zijn. Het parkeergeleidingssysteem laat u altijd de vlotste route nemen tot de gewenste parking.

### **Niet bereikbaar**

- Parking Savaanstraat  
Tussen 9u30 & 17u30 niet bereikbaar.  
Uitrijden altijd mogelijk via Kouter – Brabantdam.
- Parking Vrijdagmarkt  
Tussen 8u30 & 17u30 niet bereikbaar.  
Tussen 8u30 & 17u30 uitrijden onmogelijk.
- Parking Ramen  
Tussen 8u30 & 17u30 niet bereikbaar.  
Uitrijden altijd mogelijk via Komijnstraat.



### **Verminderde bereikbaarheid**

- Parking Kouter  
In- & uitrijden via Vlaanderenstraat altijd mogelijk.  
Tussen 9u30 & 17u30 inrijden via Kortrijksepoortstraat onmogelijk.
- Center Parking  
In- & uitrijden via Vlaanderenstraat altijd mogelijk.  
Tussen 9u30 & 17u30 inrijden via Kortrijksepoortstraat onmogelijk.
- Parking Reep  
Inrijden via Vlaanderenstraat altijd mogelijk.  
Tussen 8u30 & 17u30 inrijden via Keizer Karelstraat onmogelijk.  
Uitrijden via Keizer Karelstraat altijd mogelijk.
- Parking Sint-Michiels  
Inrijden altijd mogelijk via Onderbergen.  
Uitrijden altijd mogelijk via Ingelandgat.
- Parking Dok Noord  
In- en uitrijden via noordkant altijd mogelijk.  
In- en uitrijden via zuidkant onmogelijk tussen 8u30 & 17u30.
- Parking Gent-Sint-Pietersplein  
Inrijden via Kunstlaan altijd mogelijk.  
Uitrijden via Kramersplein – Voetweg – Benedictijnenstraat altijd mogelijk.  
In- en uitrijden via Kantienberg onmogelijk tussen 8u30 & 17u30.

### **Bereikbaar**

- Parking Gent Zuid
- Parking Tolhuis
- Parking Ledeberg
- Parking Het Getouw
- Parking Dampoort